

Elaborat za vpis stavbe v kataster stavb

Katastrska občina	1754 - ŠENTVID NAD LJUBLJANO
Številka stavbe	1940

Podjetje, ki je elaborat izdelalo

Ime in naslov podjetja	Matična številka podjetja
GEOVIDIS d.o.o.	1890883

Izjava odgovornega geodeta

Koordinate točk tlorisa stavbe je določil in izdelal tloris stavbe odgovorni geodet Vido Gantar inž. geod. (št. IZS Geo 0174)

Elaborat potrjuje

Ime in priimek	Datum	Žig in podpis
Vido Gantar inž. geod.	5.6.2015	

Številka stavbe:	1754 - 1940	Datum:	5.6.2015
------------------	-------------	--------	----------

Podatki o parcelah

Katastrska občina		Parcela
Ime	Šifra	
ŠENTVID NAD LJUBLJANO	1754	1712/5

Naslov stavbe

Občina	Naselje	Ulica	Hišna številka
Ljubljana	Ljubljana	Cesta Andreja Bitenca	68

Višine stavbe

Najnižja točka (H1)	335.5
Najvišja točka (H2)	339.3
Karakteristična višina (H3)	335.5

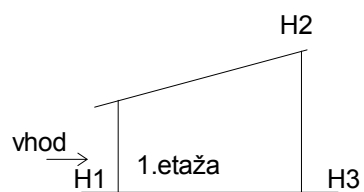
Podatki o etažah v stavbi

Število etaž	1
Številka pritlične etaže	1

Številka stavbe: 1754 - 1940

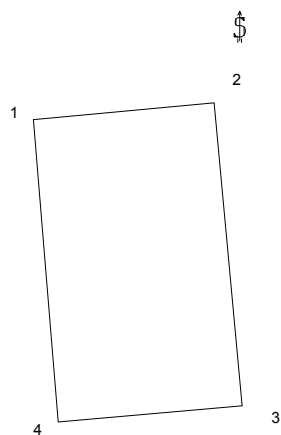
Datum: 5.6.2015

Prerez stavbe



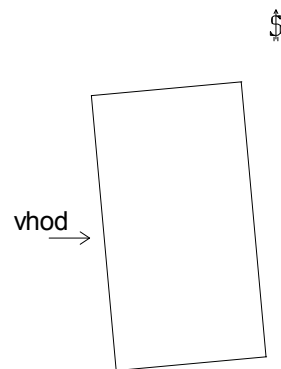
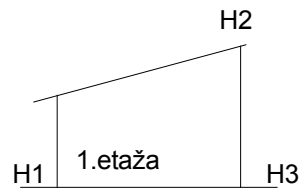
Tloris stavbe

Merilo 1 : 200



Številka stavbe:	1754 - 1940	Datum: 5.6.2015
Številka etaže:	1	

Prerez stavbe



Tloris etaže

Merilo 1 : 200

PODATKI O DELIH STAVBE

OBRAZEC K-4

Številka stavbe:	1754 - 1940	Datum: 5.6.2015
------------------	-------------	-----------------

Številka dela stavbe	Številka stanovanja, poslovnega prostora	Številka etaže	Dejanska raba dela stavbe	Površina dela stavbe (m ²)	Uporabna površina dela stavbe (m ²)	Naslov dela stavbe Ulica, hišna številka
1	0	1	1251001 Industrijski del stavbe	28.5	28.5	Cesta Andreja Bitenca 68

Konec obrazca K-4

PROSTORI IN UPORABNA POVRŠINA

OBRAZEC K-5

Številka stavbe:	1754 - 1940	Datum:	5.6.2015
------------------	-------------	--------	----------

Številka dela stavbe	Vrsta prostora	Površina prostorov (m ²)	Površina prostorov, ki se šteje v uporabno površino (m ²)
1	25-skladišče	28.5	28.5
Vsota površin		28.5	28.5

#slike#

Konec obrazca K-5

Preštevilčba stavb

Datum:	5.6.2015
--------	----------

Staro stanje		Novo stanje		Opombe
Šifra katastrske občine	Številka stavbe	Šifra katastrske občine	Številka stavbe	
1754	1940	1754	1940	

Preštevilčba delov stavbe

Številka stavbe:	1754 - 1940	Datum:	5.6.2015
------------------	-------------	--------	----------

Številka dela stavbe		Opombe
Staro stanje	Novo stanje	
#prisez2#		

Preštevilčba številk stanovanj in številk poslovnih prostorov

Številka stavbe:	1754 - 1940	Datum:	5.6.2015
------------------	-------------	--------	----------

Številka dela stavbe	Številka stanovanja poslovnega prostora		Opombe
	Staro stanje	Novo stanje	
#prisez3#			